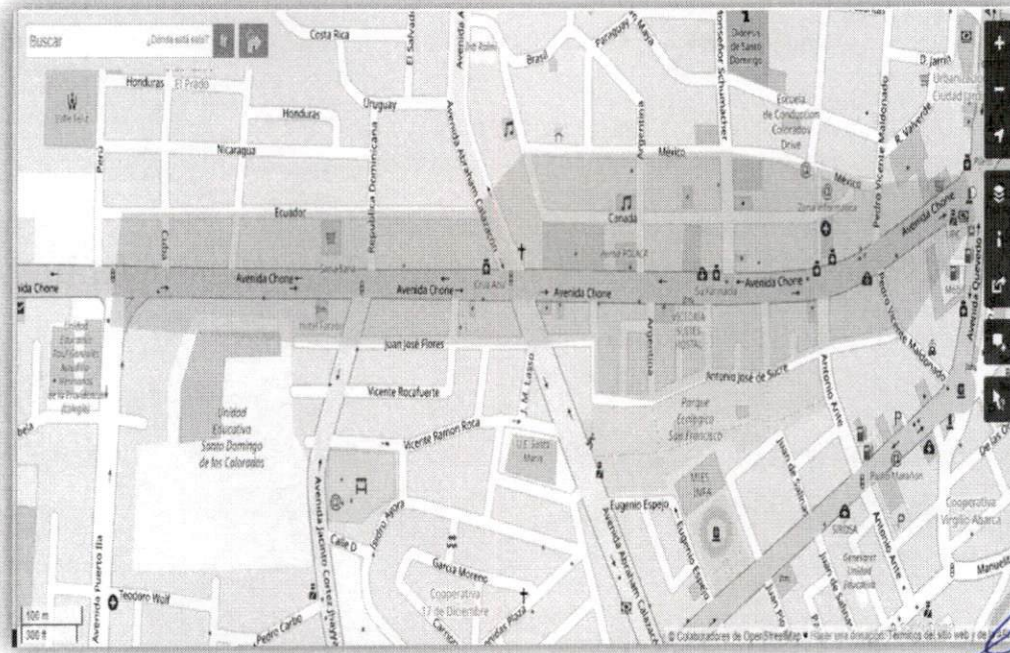


MEMORANDO N°EPMT-SD-GT-AC-2020-318-I
Santo Domingo, 12 de noviembre de 2020

AV. CHONE

UBICACIÓN	TRAMO	PRINCIPAL		SECUNDARIA		TIPO DE CALZADA	FORMADE ESTACIONAMIENTO	SENTIDO DE CIRCULACION	CAPACIDAD	
		VEH	MOT	VEH	MOT				VEH	MOT
VIA CHONE	INDIO COLORADO-AV. ABRAHAM CALAZACON	X				ASFALTO	LINEAL	ESTE-OESTE	89	20
VIA CHONE	AV. ABRAHAM CALAZACON HASTA AV. PUERTO IIA	X				ASFALTO	LINEAL	ESTE-OESTE	60	20
VIA CHONE	INDIO COLORADO-AV. ABRAHAM CALAZACON	X				ASFALTO	LINEAL	OESTE-ESTE	89	20
VIA CHONE	AV. ABRAHAM CALAZACON HASTA AV. PUERTO IIA	X				ASFALTO	LINEAL	OESTE-ESTE	60	20
VIA CHONE	PERIMETRO NORTE			X		ADOQUIN	LINEAL	ESTE-OESTE	30	20
VIA CHONE	PERIMETRO SUR			X		ADOQUIN	LINEAL	OESTE-ESTE	45	20
TOTAL									373	120



MEMORANDO N°EPMT-SD-GT-AC-2020-318-I
Santo Domingo, 12 de noviembre de 2020

AV. TSACHILA

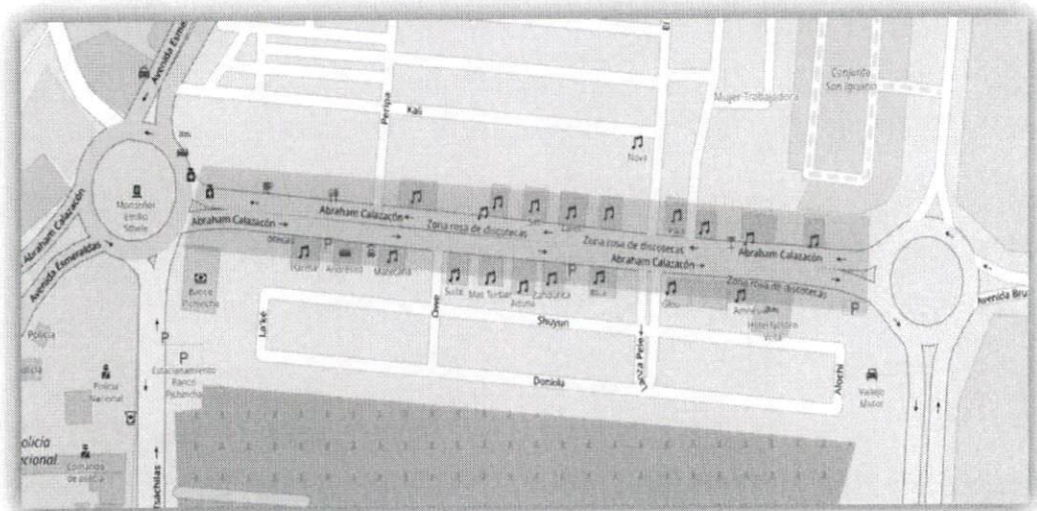
UBICACIÓN	TRAMO	GERENCIA TÉCNICA DE TRÁNSITO				FORMADE ESTACIONAMIENTO	SENTIDO DE CIRCULACION	CAPACIDAD	
		PRINCIPAL	SECUNDARIA	TIPO DE CALZADA	VEH			MOT	
									CENSO DE PARQUEADEROS
ELABORADO POR:		ING. ALEX CUELLAR JARAMILLO				EPMT-SD EMPRESA PÚBLICA MUNICIPAL TRANSPORTE TERRESTRE Y TRÁNSITO			
AV. TSACHILA	REDONDEL MONSEÑOR-CALLE PUTUMAYO	X		ASFALTO	LINEAL	NORTE-SUR	121	20	
AV. TSACHILA	CALLE RUILOVA-REDONDEL MOSEÑOR	X		ASFALTO	LINEAL	SUR-NORTE	131	20	
AV. TSACHILA	PERIMETRO ESTE		X	ADOQUIN	LINEAL	ESTE-OESTE	35	20	
AV. TSACHILA	PERIMETRO OESTE		X	ADOQUIN	LINEAL	OESTE-ESTE	20	20	
TOTAL							307	80	



MEMORANDO N°EPMT-SD-GT-AC-2020-318-I
Santo Domingo, 12 de noviembre de 2020

AV. ABRAHAM CALAZACÓN (ZONA ROSA)

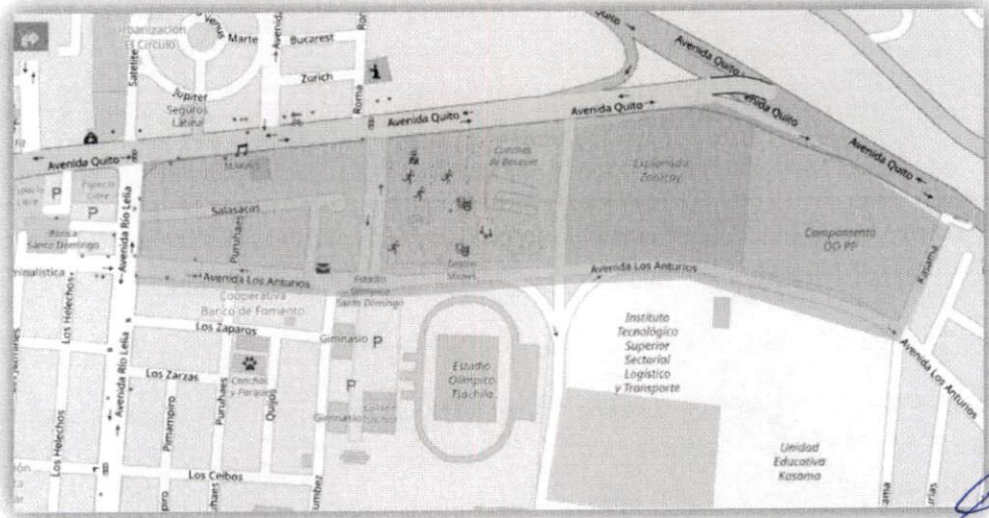
	GERENCIA TÉCNICA DE TRÁNSITO						<small>ENTIDAD</small> EMPRESA PÚBLICA MUNICIPAL TRANSPORTE TERRESTRE Y TRÁNSITO		
	CENSO DE PARQUEADEROS								
	ELABORADO POR:			ING. ALEX CUELLAR JARAMILLO					
UBICACIÓN	TRAMO	PRINCIPAL	SECUNDARIA	TIPO DE CALZADA	FORMA DE ESTACIONAMIENTO	SENTIDO DE CIRCULACION	CAPACIDAD		
							VEH	MOT	
ZONA ROSA	REDONDEL DE MOSEÑOR-AV BRUCELAS	X			ASFALTO	LINEAL	ESTE-OESTE	50	20
ZONA ROSA	AV. BRUCELAS-REDONDEL MONSEÑOR	X			ASFALTO	LINEAL	OESTE-ESTE	60	20
TOTAL							110	40	



MEMORANDO Nº EPMT-SD-GT-AC-2020-318-I
Santo Domingo, 12 de noviembre de 2020

PARQUE DE LA JUVENTUD

UBICACIÓN	TRAMO	GERENCIA TÉCNICA DE TRÁNSITO		TIPO DE CALZADA	FORMA DE ESTACIONAMIENTO	CAPACIDAD		
		PRINCIPAL	SECUNDARIA			VEH	MOT	
PARQUE DE LA JUVENTUD	AV. QUITO-LOS ANTURIOS (LÍMITE ESTE)		X	ASFALTO	LINEAL	NORTE-SUR	25	20
PARQUE DE LA JUVENTUD	AV. QUITO-LOS ANTURIOS (LÍMITE OESTE)		X	ASFALTO	LINEAL	SUR-NORTE	25	20
PARQUE DE LA JUVENTUD	AV. LOS ANTURIOS (LÍMITE SUR)	X		ASFALTO	LINEAL	ESTE-OESTE	34	20
PARQUE DE LA JUVENTUD	AV. LOS ANTURIOS HASTA ESTADIO	X		ASFALTO	LINEAL	OESTE-ESTE	39	20
PARQUE DE LA JUVENTUD	AV. LOS ANTURIOS HASTA ESTADIO	X		ASFALTO	LINEAL	ESTE-OESTE	39	20
PARQUE DE LA JUVENTUD	AV. LOS ANTURIOS (INSTITUTO TSACHILA)	X		ASFALTO	LINEAL	OESTE-ESTE	40	20
PARQUE DE LA JUVENTUD	AV. LOS ANTURIOS (INSTITUTO TSACHILA)	X		ASFALTO	LINEAL	ESTE-OESTE	40	20
TOTAL							242	140



[Handwritten signature]




MEMORANDO N°EPMT-SD-GT-AC-2020-318-I
Santo Domingo, 12 de noviembre de 2020

DETALLE DEL NUMERO DE PLAZAS POR ZONA

ZONA	TOTAL	CAPACIDAD		
		VEHICULOS	MOTOS	DISCAPACITADOS
ZONA 1	802	543	187	72
ZONA 2	533	235	285	13
ZONA 3	781	424	340	17
ZONA 4	525	385	140	0
ZONA 5	493	373	120	0
ZONA 6	350	270	80	0
ZONA 7	387	307	80	0
ZONA 8	150	110	40	0
ZONA 9	382	242	140	0
TOTAL	4403	2889	1412	102

Atentamente.-



Ing. Alex Cuevar Jaramillo
ESPECIALISTA DE TRANSITO

